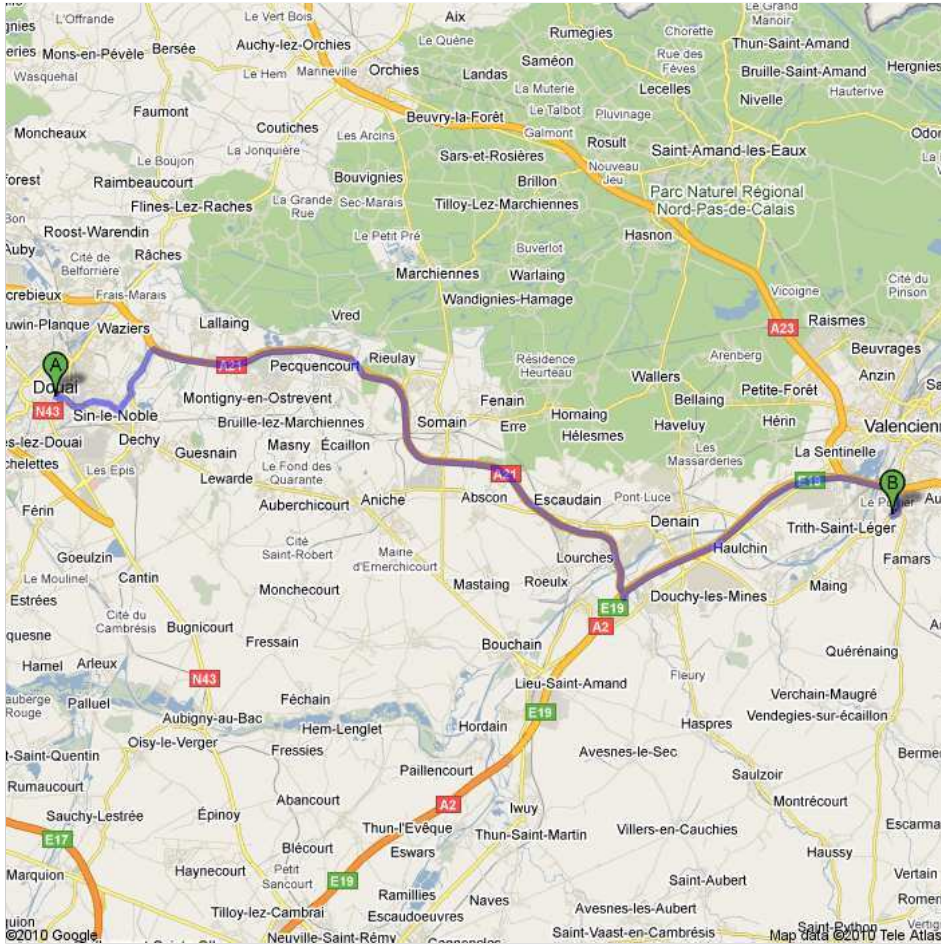




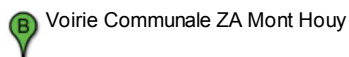
**Itinéraire vers Voirie Communale ZA Mont Houy**  
**40,4 km – environ 36 minutes**





Douai

|  |  |                            |
|--|--|----------------------------|
| 1. Prendre la direction <b>est</b> sur <b>Place d'Armes</b> vers <b>Square du Bastion Dauphin</b>  |  | 130 m<br>Total : 130 m     |
| 2. Prendre la 2e à <b>droite</b> : <b>Rue de la Cuve d'Or</b>  |  | 32 m<br>Total : 160 m      |
| 3. Tourner à <b>gauche</b> sur <b>Rue Rogerol</b>  |  | 60 m<br>Total : 220 m      |
| 4. Tourner à <b>gauche</b> sur <b>Rue Henri Dunant</b>   |  | 36 m<br>Total : 260 m      |
| 5. Tourner à <b>droite</b> sur <b>Rue de Valenciennes</b>  |  | 170 m<br>Total : 450 m     |
| 6. Au rond-point <b>Place d'Haubersart</b> , prendre la <b>4e</b> sortie sur <b>D645/Rue d'Aniche</b><br>Continuer de suivre D645<br>Environ 2 minutes |  | 750 m<br>Total : 1,2 km    |
| 7. Au rond-point, prendre la <b>2e</b> sortie sur <b>D13/Rue des Frères Martel</b><br>Continuer de suivre D13<br>Environ 3 minutes                     |  | 1,2 km<br>Total : 2,4 km   |
| 8. Tourner à <b>gauche</b> sur <b>D13/D58/Rue de Douai</b><br>Continuer de suivre D13<br>Traverser le rond-point<br>Environ 1 minute                   |  | 260 m<br>Total : 2,7 km    |
| 9. Tourner à <b>gauche</b> sur <b>Rue Jean-Baptiste Lebas</b><br>Environ 1 minute  |  | 350 m<br>Total : 3,0 km    |
| 10. Au rond-point, prendre la <b>1ère</b> sortie sur <b>Rue Ambroise Croizat/D58a</b><br>Environ 1 minute  |  | 400 m<br>Total : 3,4 km    |
| 11. Au rond-point <b>Rond-Point Croizat</b> , prendre la <b>3e</b> sortie sur <b>D500/Rocade E</b><br>Environ 2 minutes                                |  | 2,0 km<br>Total : 5,4 km   |
| 12. Au rond-point, prendre la <b>2e</b> sortie ( <b>A21</b> ) vers <b>Denain/Valenciennes/Lallaing/Pecquencourt</b>                                    | <div style="border: 1px solid black; padding: 5px; text-align: center;">           Denain<br/>Valenciennes<br/>Lallaing<br/>Pecquencourt         </div>  | 300 m<br>Total : 5,8 km    |
| 13. Prendre <b>A21</b><br>Radar automatique à 20,5 km<br>Environ 14 minutes  |  | 21,7 km<br>Total : 27,5 km |
| 14. Prendre la sortie <b>A2/E19</b> en direction de <b>Valenciennes/Douchy-les-Mines</b><br>Environ 7 minutes  | <div style="border: 1px solid black; padding: 5px; text-align: center;"> <span style="border: 1px solid red; padding: 2px;">A2</span> <span style="border: 1px solid green; padding: 2px;">E19</span><br/>Valenciennes<br/>Douchy-les-Mines         </div> | 11,4 km<br>Total : 38,8 km |
| 15. Prendre la sortie <b>21</b> vers <b>Aulnoy-lez-Valenciennes/Solesmes</b><br>Environ 1 minute   | <div style="border: 1px solid black; padding: 5px; text-align: center;">  21<br/>Aulnoy-lez-Valenciennes<br/>Solesmes         </div>   | 750 m<br>Total : 39,6 km   |
| 16. Prendre <b>Rue Jules Mousseron</b><br>Traverser 3 ronds-points<br>Environ 1 minute   |  | 550 m<br>Total : 40,1 km   |
| 17. Au rond-point, prendre la <b>1ère</b> sortie sur <b>D40</b>  |  | 230 m<br>Total : 40,3 km   |
| 18. Tourner à <b>droite</b> sur <b>Rue Charles Cros</b>  |  | 16 m<br>Total : 40,3 km    |
| 19. Continuer tout droit sur <b>Voirie Communale ZA Mont Houy</b>  |  | 44 m<br>Total : 40,4 km    |



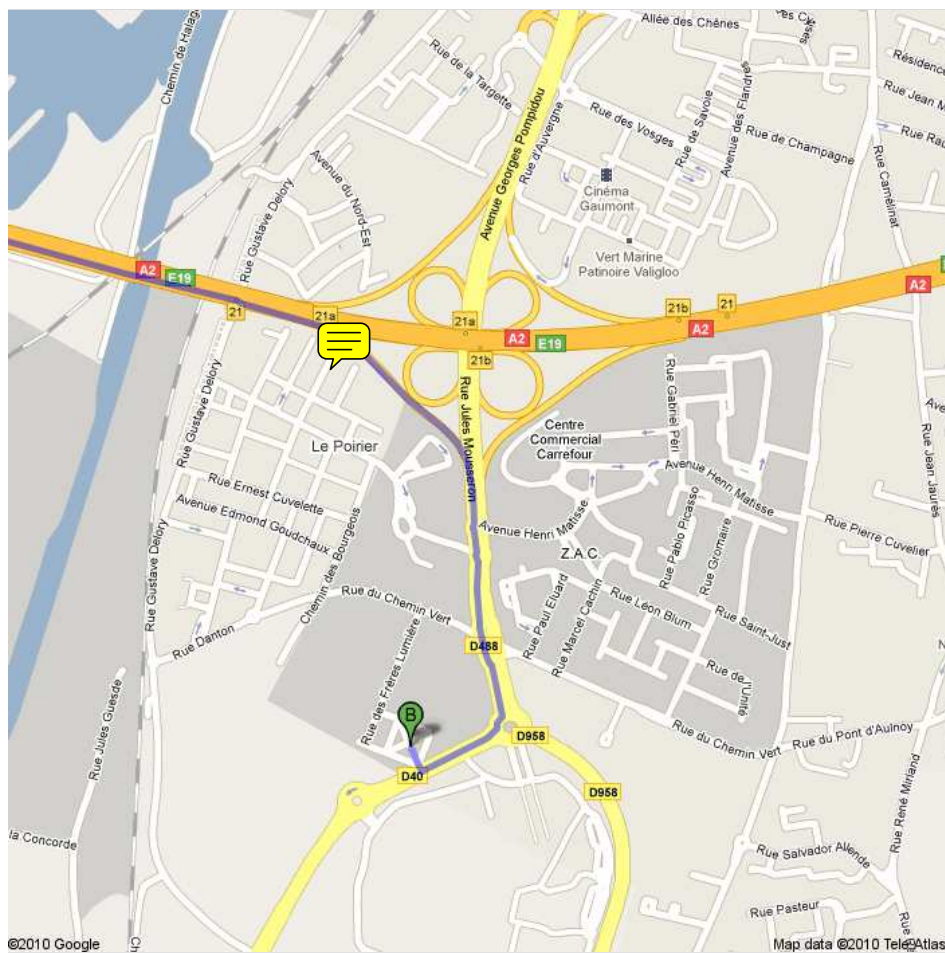
Voirie Communale ZA Mont Houy

Cet itinéraire est fourni à titre indicatif. Il est possible que vous deviez suivre un itinéraire différent de celui indiqué en raison de travaux, de bouchons, des conditions météorologiques, de déviations ou d'autres perturbations. Veuillez en tenir compte lors de la préparation de votre trajet. Veuillez en outre à respecter le code de la route et toutes les signalisations sur votre trajet.

Données cartographiques ©2010 Tele Atlas



Itinéraire vers Voirie Communale ZA Mont Houy  
40,4 km – environ 36 minutes



©2010 Google

Map data ©2010 TeleAtlas