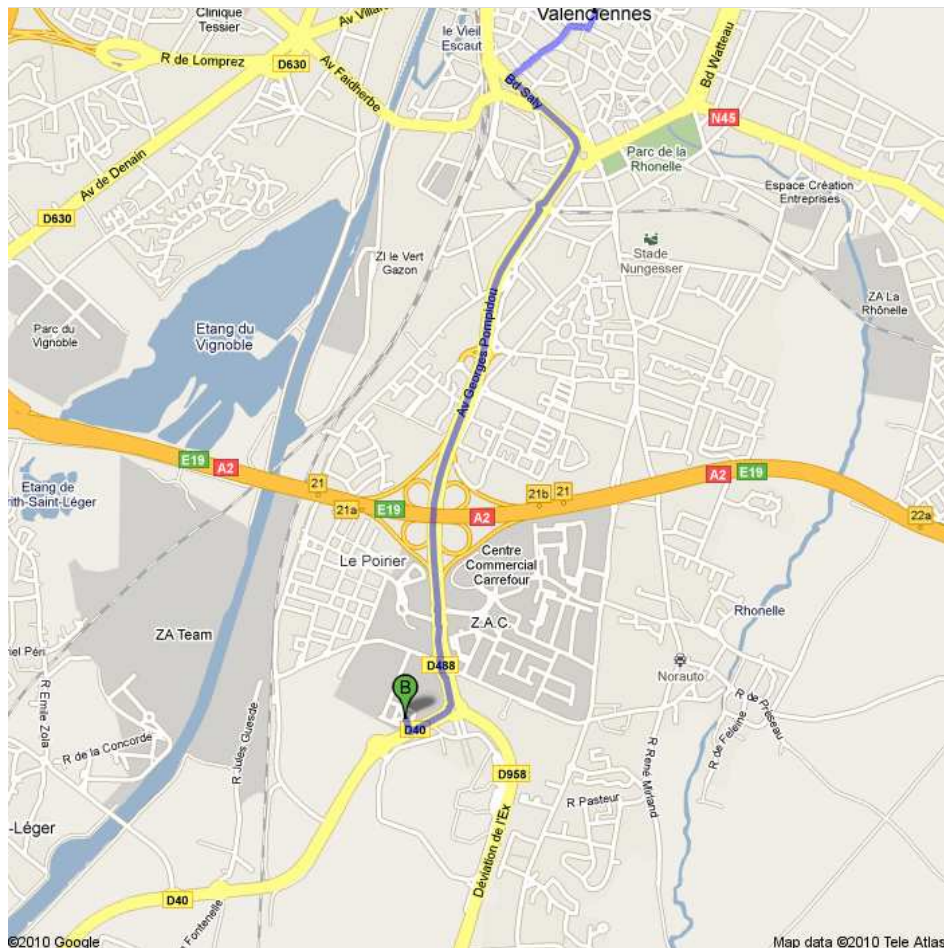









Itinéraire vers Voirie Communale ZA Mont Houy
4,0 km – environ 8 minutes



 Valenciennes

- | | |
|---|--------------------------|
| 1. Prendre la direction sud-ouest sur Place d'Armes | 73 m
Total : 73 m |
|  2. Tourner à droite pour rester sur Place d'Armes | 85 m
Total : 160 m |
|  3. Prendre la 2e à gauche et rester sur Avenue des Dentellières
Environ 1 minute | 350 m
Total : 500 m |
| 4. Au rond-point, prendre la 2e sortie sur Boulevard Saly
Traverser le rond-point
Environ 2 minutes | 500 m
Total : 1,0 km |
| 5. Au rond-point, prendre la 1ère sortie sur Avenue Georges Pompidou
Traverser le rond-point
Environ 3 minutes | 1,8 km
Total : 2,8 km |
| 6. Continuer sur Rue Jules Mousseron
Traverser 3 ronds-points
Environ 2 minutes | 950 m
Total : 3,7 km |
| 7. Au rond-point, prendre la 1ère sortie sur D40 | 230 m
Total : 3,9 km |
|  8. Tourner à droite sur Rue Charles Cros | 16 m
Total : 4,0 km |
| 9. Continuer tout droit sur Voirie Communale ZA Mont Houy | 44 m
Total : 4,0 km |

 Voirie Communale ZA Mont Houy

Cet itinéraire est fourni à titre indicatif. Il est possible que vous deviez suivre un itinéraire différent de celui indiqué en raison de travaux, de bouchons, des conditions météorologiques, de déviations ou d'autres perturbations. Veuillez en tenir compte lors de la préparation de votre trajet. Veuillez en outre à respecter le code la route et toutes les signalisations sur votre trajet.

Données cartographiques ©2010 Tele Atlas